

YONNE

Groupe d'Études et de Programmation - G.E.P.

Commune de :

SERGINES

Mis à jour par arrêté
municipal du 2 SEP 1994

PLAN D'OCCUPATION DES SOLS

10.8.1982






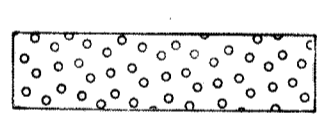

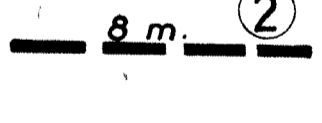

- Plan de zonage

Echelle 1/5000

L'I.T.P.E. : l'Urbaniste Conseil : le Chef du G.E.P. : le Directeur :



LÉGENDE

-  Périmètre de zone.
-  Zone Urbaine.
-  Zone Naturelle.
-  Terrains réservés avec n° d'opération.
-  Terrains boisés à protéger.
-  Autres terrains boisés.
-  Voie à créer de largeur de plateforme 12 m.
(La plateforme ne comprend pas les talus)
-  Voie à aménager de largeur de plateforme 8 m.
-  Périmètre de D.P.U. (institué par délibération du C.M.)

